

ПРИЛОЖЕНИЕ

к постановлению администрации
муниципального образования
Белореченский район

от _____ № _____

СХЕМА






расположения земельного участка или земельных участков
на кадастровом плане территории

Номер земельного участка:		
Площадь земельного участка:	2936 кв.м.	
Обозначение характерных точек границ	Координаты, м (система координат МСК 23, зона 2)	
	X	Y
1	461543.63	2195423.87
2	461576.39	2195412.19
3	461577.63	2195415.03
4	461593.99	2195452.50
5	461605.96	2195485.53
6	461569.86	2195498.34



Масштаб 1:2000

Условные обозначения:

-  граница образуемого земельного участка
-  граница земельного участка, сведения о котором внесены в ГКН
-  23:39:0502001 кадастровый номер квартала
-  ●1 характерная точка границы достаточной точности
-  красная линия